


## unterloiben-dürnstein

7 km



 1 Vom Bahnhof in Krems geht es bei der Bushaltestelle „Bahnhofplatz Nord“ (beim Bahnhofausgang 70 m nach links) weiter mit dem Bus 715 Richtung „Melk Bahnhof“ bis zur Haltestelle „Unterloiben Ort“

◀ 2 Von der Haltestelle aus geht es wenige Meter zurück und dann links in die Gasse in nördlicher Richtung

◀ 3 Bei der T-Kreuzung nach links

▶ 4 Nach 50 m nach rechts durch die Bahnunterführung und nach der Unterführung wieder  
▶ nach rechts

*Hier solltest du den Loibenberg auf dich wirken lassen. Man spürt es förmlich: An diesem Südhang gedeihen außerordentlich gute Smaragdweine berühmter Wachauer Winzer!*

◀ 5 Nach 200 m in den unbefestigten Weg zwischen die Weingärten

▶ 6 Am Ende des Weingartens nach rechts weiter, vor dem nächsten Querweg über die Kuppe auf der linken Seite ein kleines Stück weit nach oben und in selber Richtung weiter

◀ 7 Bei einer T-Kreuzung nach links hinauf (gelbes Schild Richtung „Dürnstein Altstadt“), in Serpentinaen weiter nach oben und dann immer dem Weg entlang der Höhengichtlinie zwischen den Weinbergterrassen folgen, vorbei an einigen Weinskulpturen

*Hier siehst du die für die Wachau typischen Brunnen und Bewässerungsleitungen.*

► 8 Nach einer steilen Linkskurve nach unten bei der T-Kreuzung nach rechts

◄ 9 Bei der folgenden Abzweigung nach links, nun geht es auf diesem Weg weiter rund um das Höhereck

*Hier hast du einen schönen Blick auf die Donau, das Franzosendenkmal in Oberloiben und bereits auf die Felsenburgruine Dürnstein.*

◄ 10 Im Waldstück bei der Abzweigung links bleiben

◄ 11 Nach 70 m im spitzen Winkel nach links


► 12 Nach 260 m den Weg nach rechts auf den Wachauer Kellerberg, eine perfekte Lage für den Urgesteinsriesling, nehmen


*13 Nach einer spitzen Linkskurve in einem Waldstück führen kleine Wege durch einen Trockenrasen. Hier kann man für einen schönen Rundumblick auf die Donau noch einen kurzen Abstecher zum Felsen auf der linken Seite machen. Man erkennt hier gut den felsigen Untergrund, das Urgestein, das die Rieslinge hier so mineralisch macht. Danach geht's wieder zurück zum Weg.*

◄ 14 Gehst du weiter, gelangst du zu einer Holzliege und einer Abzweigung, die nach links Richtung Dürnstein führt (und wenn du willst, kannst du vorher nach rechts hinauf zur Felsenburgruine gehen)

► 15 Über den Wunderburggraben gelangst du hinunter nach Dürnstein, dort rechts ins Zentrum von Dürnstein

◄ 16 Nach 210 m biegst du in die Grübelgasse ein und gelangst hinunter zur Donau

 Hier ist die Schiffsanlegestelle, von der es wieder zurück nach Wien geht ([www.ddsg-blue-danube.at](http://www.ddsg-blue-danube.at))

 17 Alternativ kannst du mit dem Bus von der Haltestelle „Dürnstein Parkplatz P2“ (wieder zurück und die Bundesstraße überqueren) oder vom Bahnhof Dürnstein/Oberloiben mit der Wachauer Bahn zum Bahnhof nach Krems fahren.

## **Essen & Trinken**

- Heuriger Weingut Schmidl, Dürnstein 144, 0664 2245429, [www.weingut-schmidl.at](http://www.weingut-schmidl.at)
- Stockingerhof, Dürnstein 240, Dürnstein, 02711 384, [www.stockingerhof.at](http://www.stockingerhof.at)
- Weinstuben in Dürnstein (Alter Klosterkeller, Altes Presshaus, ...)